

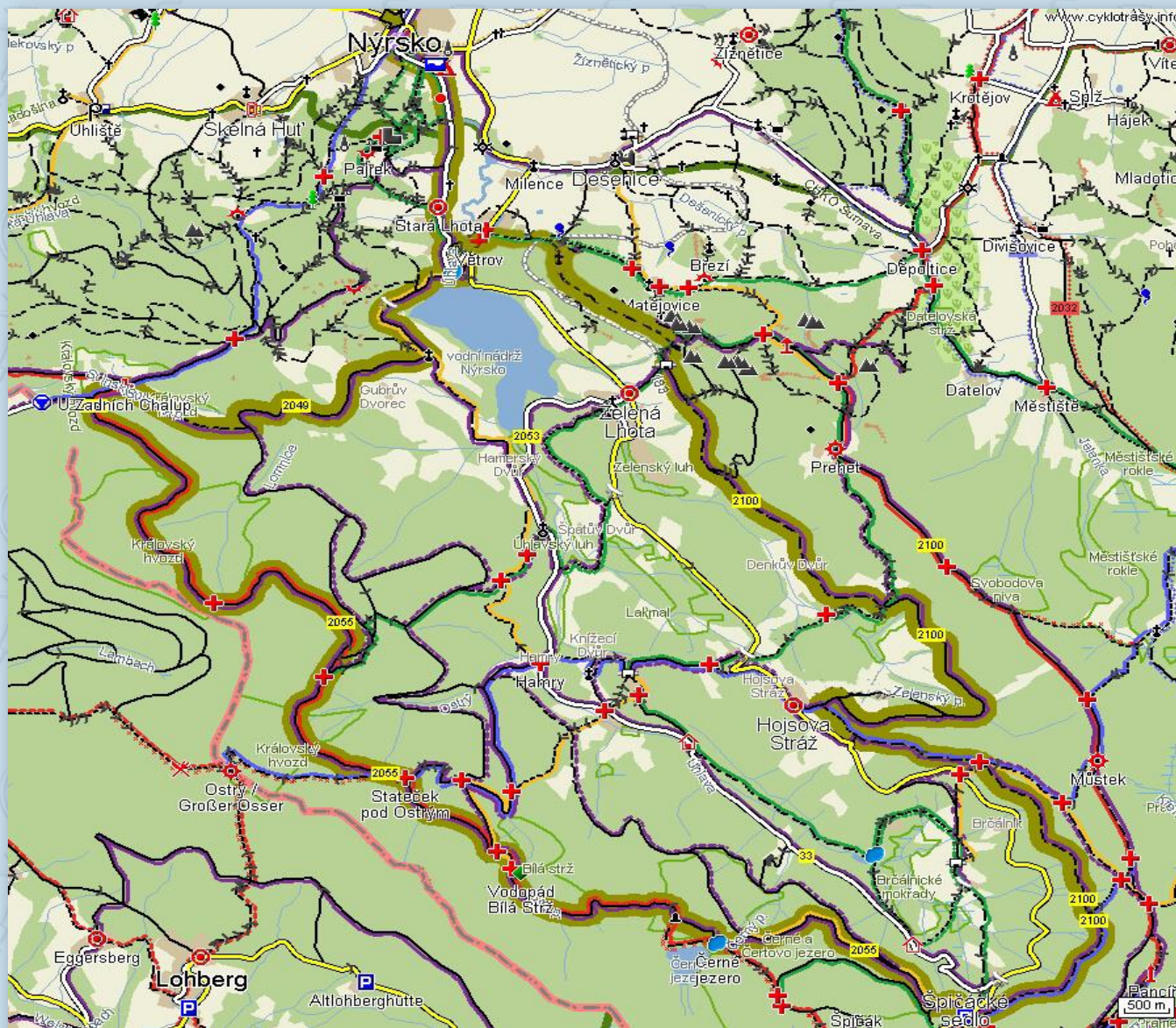
Trasa 05

K Černému jezeru



















Černé jezero

Klasika, aneb být na Šumavě a nevidět Černé jezero.....



Statistika


| | |
|---|--|
|  Délka trasy | 46 km |
|  Celkový čas | 4:36 |
|  Úseky cesty typu "Pěšina" | 0.59 km (1 %), 0:02 |
|  Úseky cesty typu "Lesní/polní" | 12.42 km (27 %), 1:12 |
|  Úseky cesty typu "Vozová/chodník" | 29.03 km (63 %), 3:08 |
|  Úseky cesty typu "Silnice III. třídy/MK" | 3.81 km (8 %), 0:13 |
|  Úseky cesty typu "Silnice II. třídy" | 0.15 km (0 %), 0:00 |
|  Stoupání v úsecích | 21.43 km (47 %), 3:38 |
|  Klesání v úsecích | 23.93 km (52 %), 0:56 |
|  Maximální výška | 1098 m n.m. ("v úseku (15502036) -> (15502037)") |
|  Minimální výška | 457 m n.m. ("(13402590)") |
|  Převýšení | 641 m |
|  Celkem nastoupáno výškových metrů | 1158 m (sklon 5.4 %) |
|  Celkem sjeto výškových metrů | 981 m (sklon 4.1 %) |
|  Maximální sklon do kopce | 59.4 % (v úseku 32 m, (15501981) -> Lomnice) |
|  Maximální sklon z kopce | 21 % (v úseku 20 m, (13407723) -> (13402544)) |

Vyrazíme po magistrále č. 33 směrem na Starou Lhotu. Za přehradou odbočíme doprava na trasu 2049 po které dojedeme až do Zadních Chalup. Odtud pokračujeme po trase č. 2055 na Stateček.

Pro zajímavost: Ze Statečku vede cesta na Ostrý. Je to jeden z mála šumavských vrcholů, který není ve svém nejvyšším bodě zalesněn a je odtud úžasný výhled na všechny strany.



Až na vrchol se bohužel na kole vyjet nedá, ale i tak návštěva Ostrého stojí za to. Ze Statečku pokračujeme dále po trase č. 2055, kolem vodopádu Bílá Strž až na hráz Černého jezera. Pokračujeme po trase 2055 až do Špičáckého sedla. Za parkovištěm u hotelu Karl, přejedem hlavní silnici a odbočíme doleva na cyklotrasu 2100.



Pohled z vrcholu Ostrého



Vrchol Ostrého

Když vyjedeme z lesa u Hojsovy Stráže a před námi se otevře výhled do kraje, dáme si pozor, abychom nepřehlédli nenápadnou odbočku na louku po pravé straně. Je to taková zkratka, která nás asi po 150 m přivede na asfaltku (cyklotrasa č. 2100), po které se dáme vpravo a pojedeme po opačné straně údolí, než je hlavní silnice z Nýrska na Špičák. Jmenuje se to tu Jižní stráň a cesta je velice příjemná.



Pohled k Hamerskému Dvoru

Dojedeme tak až do Zelené Lhoty k vlakovému nádraží. Pokračujeme rovně podél kolejí po neznačené cestě až přijedeme na turistickou trasu E6. Tady zatočíme vlevo. Těsně za železničním přejezdem zatočíme vlevo, jedeme po kraji lesa a dojedeme na hlavní silnici. Silnici přejedeme rovně, pokračujeme do Staré Lhoty a do Nýrska.

Turistické zajímavosti

Vodní nádrž Nýrsko byla vybudována v roce 1969, zatopením Úhlavského údolí. Kamenitá hráz je vysoká 36 metrů, její šířka je 337 metrů. Objem vody v nádrži činí 1 milion metrů krychlových. Přehrada slouží jako zásobárna pitné vody pro Klatovy, Domažlice a další obce, ležící podél trasy dálkového vodovodu.

Černé jezero je rozlohou největší na Šumavě. Plocha hladiny je 18,93 ha, hloubka 40,6 m (největší hloubka jezera na naší straně Šumavy) a leží ve výšce 1008 m n. m. Vzdálenost od hráze k Jezerní stěně je 800 m. Svě jméno dostalo od zdánlivě černé barvy vody jezera, vznikající odrazem okolních hustých lesů. Nad jezerem se zvedá 330 m vysoká skalní stěna Jezerní hory (1343 m). Kamenité dno jezera je pokryto několik metrů hlubokou vrstvou pylu okolních jehličnanů, ukládaného zde po statisíce let.

Hráz je zpevněná a hluboko pod hrází, v údolí Úhlavy, byla postavena v letech 1929-30 přečerpávací elektrárna, dnes technická památka (první přečerpávací elektrárna v ČSR, vybudovaná Škodovými závody Plzeň pro ZČE).

Bílá strž je nejvyšší šumavský vodopád a nachází se v údolí Bílého potoka v nadmořské výšce 940 m.n.m. Výška vodopádu dosahuje 7 metrů. U vodopádu se nachází vyhlídková terasa, která vám umožní nádherný pohled na tuto přírodní scenérii. Vodopád je součástí národní přírodní rezervace Bílá strž, která rovněž chrání zbytky původního lesa (bukovo-jedlového porostu), který má pralesní podobu.